

PROJETO DE IMPLANTAÇÃO

N.º FL. 01 FL. N.º 02

REFERÊNCIA
PROJETO DE IMPLANTAÇÃO DE PARQUINHO

Obra **SITUAÇÃO E LOCAÇÃO PLAY GROUND CMEI RIO BOM**

Local: **LOTES 01 E 02 QUADRA 27 - MUNICÍPIO DE RIO BOM - PR**
 MATRÍCULAS: LOTE 01: 4.633
 LOTE 02: 4.634

Proprietário: **PREFEITURA MUNICIPAL DE RIO BOM**

DATA : 04/2024 ESCALA INDICADA

DESENHO: SIDMORI@HOTMAIL.COM

A APROVAÇÃO DO PRESENTE PROJETO PELA PREFEITURA NÃO RECONHECE A PROPRIEDADE DO IMÓVEL

ÁREAS	
ÁREA TOTAL DO TERRENO	1200,00 m²
ÁREA DO PARQUINHO	167,73 m²

PROPRIETÁRIO: MUNICÍPIO DE RIO BOM
 CNPJ: 75.771.212/0001-71

AUTOR PROJ. ENG. CIVIL SÉRGIO HENRIQUE RIBAS MACUCO
 CREA- PR 17.326/D

PREFEITURA / D.O.V.

1. IMPLANTAÇÃO

Escala: 1:100

0. SITUAÇÃO

Escala: 1:500

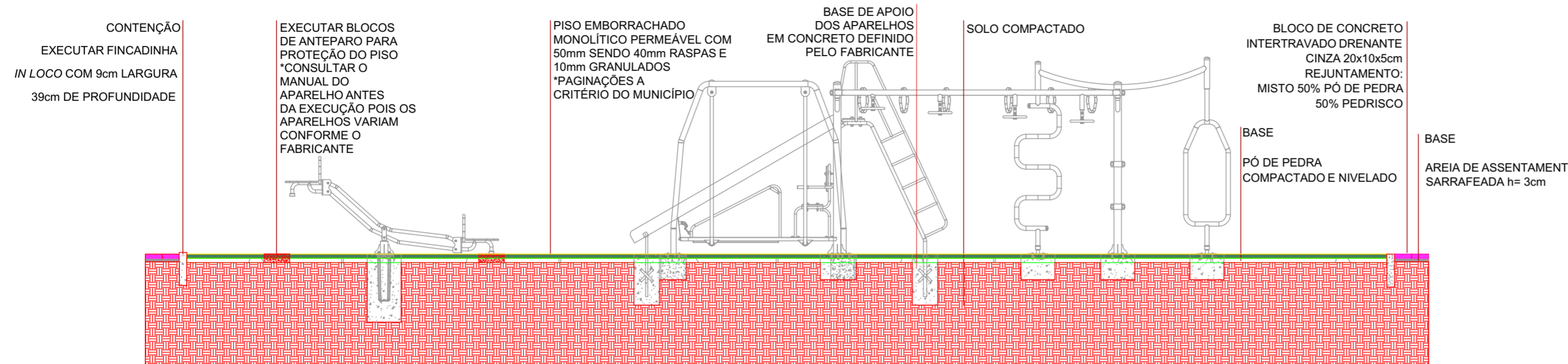


QUADRO DE BRINQUEDOS

ITEM	QTD.	DESCRIÇÃO
1	03	CAVALINHO
2	01	PARQUE COLORIDO
3	01	SCANDERE DOMOS

2. QUADRO DE BRINQUEDOS

Escala: 1:100

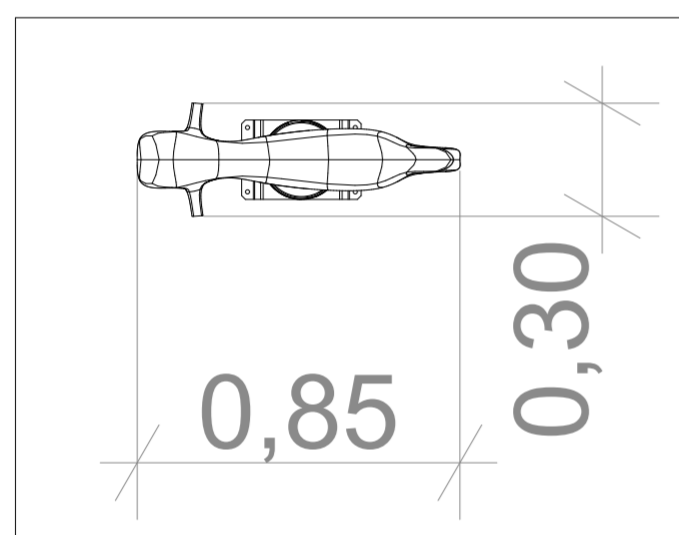


DETALHAMENTO PARQUINHO
CORTE COM BRINQUEDOS ILUSTRATIVOS
S/ ESCALA



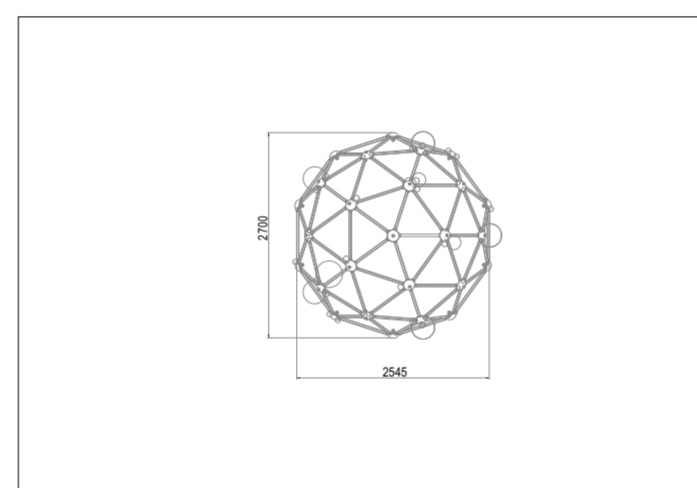
6. BASE DO PLAYGROUND

Escala: 1:200



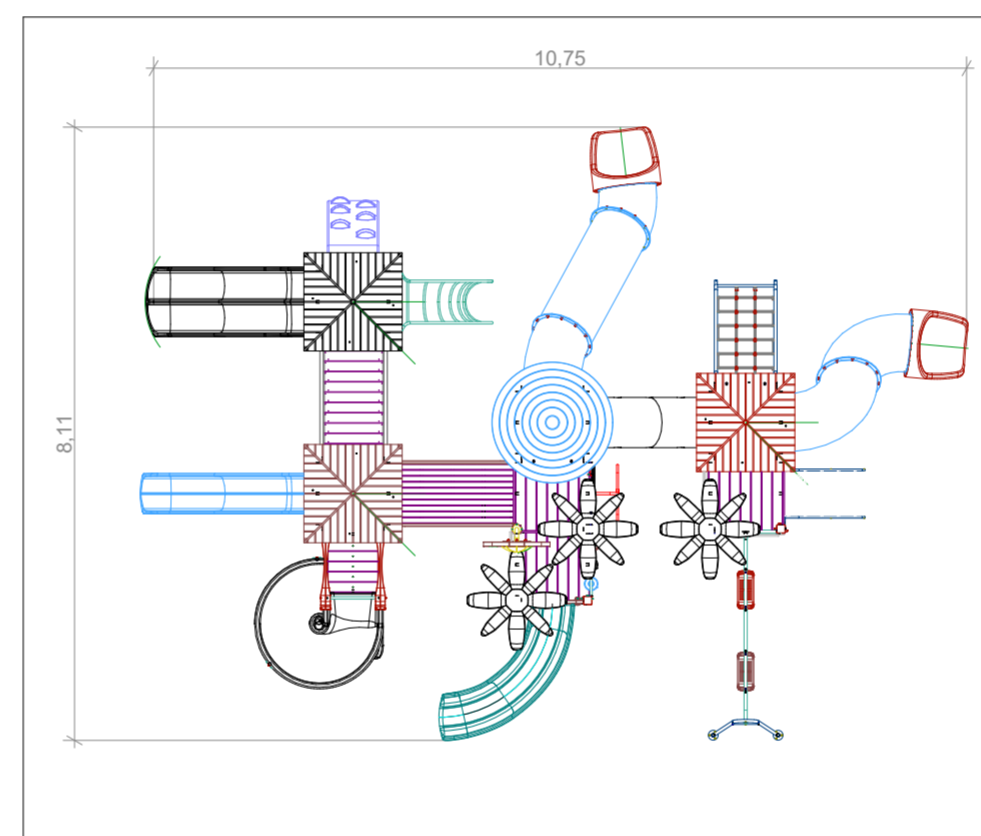
3. CAVALINHO (item 1)

Escala: 1:20



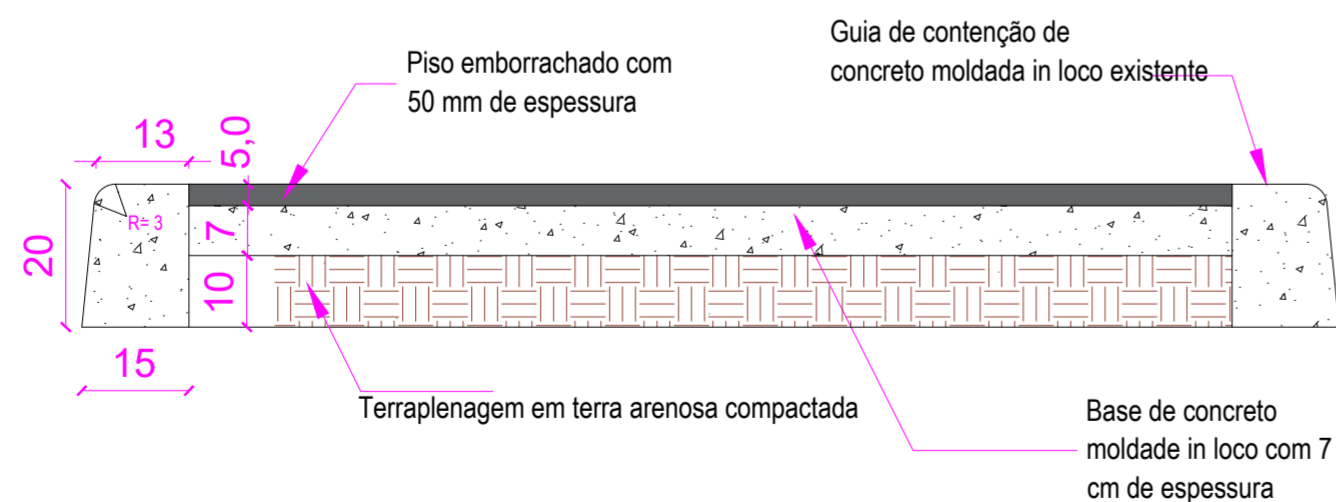
4. SCANDARE DOMOS (item 3)

Escala: 1:100



5. PARQUE COLORIDO

Escala: 1:100



CONTRA PISO INSTALAÇÃO PLAYGROUND
SEM ESCALA

PROJETO DE IMPLANTAÇÃO		N.º FL.	FL. N.º
REFERÊNCIA		02	02
PROJETO DE IMPLANTAÇÃO DE PARQUINHO			
Obra SITUAÇÃO E LOCAÇÃO PLAY GROUND CMEI RIO BOM			
Local: LOTES 01 E 02 QUADRA 27 - MUNICÍPIO DE RIO BOM - PR			
MATRÍCULAS: LOTE 01: 4.633			
LOTE 02: 4.634			
Proprietário: PREFEITURA MUNICIPAL DE RIO BOM			
DATA : 04/2024	ESCALA INDICADA	A APROVAÇÃO DO PRESENTE PROJETO PELA PREFEITURA NÃO RECONHECE A PROPRIEDADE DO IMÓVEL	
DESENHO: SIDMORI@HOTMAIL.COM			
ÁREAS		PROPRIETÁRIO: MUNICÍPIO DE RIO BOM CNPJ: 75.771.212/0001-71	
ÁREA TOTAL DO TERRENO	1200,00 m²		
ÁREA DO PARQUINHO	167,73 m²	AUTOR PROJ. ENG. CIVIL SÉRGIO HENRIQUE RIBAS MACUCO CREA- PR 17.326/D	
PREFEITURA / D.O.V.			